

VILNIAUS RAJONO SAVIVALDYBĖ
NEREIKALINGO ARBA NETINKAMO (NEGALIMO) NAUDOTI NEKILNOJAMOJO
TURTO AR KITŲ NEKILNOJAMŲJŲ DAIKTŲ APŽIŪROS PAŽYMA

2022-10-28 Nr. STPK-33a-(8.4)

Vilnius

Komisija, sudaryta Vilniaus rajono savivaldybės administracijos direktoriaus 2019-02-18 įsakymu Nr. A27(1)-326 „Dėl Vilniaus rajono savivaldybės turto pripažinimo nereikalingu arba netinkamu (negalimu), naudoti komisijos sudarymo“:

Komisijos pirmininkė – L. Lipnicka, Ekonomikos ir turto skyriaus vedėjo pavaduotoja.

Komisijos sekretorė – J. Belunska, Ekonomikos ir turto skyriaus vyr. specialistė.

Dalyvauja:

R. Narunec, Žemės ūkio skyriaus vedėjas,

B. Polikevičienė, Žemės ūkio skyriaus vyr. specialistė,

B. Petkevič, Buhalterinės apskaitos skyriaus vyresn. finansininkė, apžiūrėjo:

1. Turto pavadinimas: **melioracijos statiniai (drenažo rinktuvas:d-125 mm L-229 ir žiotis d-125 mm)**

2. Identifikavimo duomenys: **Vilniaus r., Bezdonių sen., Vilkiškių k. ir Aukštuolės k., Vilkiškių g. 15;**

3. Teisinės registracijos Nr., data, registro įstaigos pavadinimas: Nėra (neregistruojami);

4. Žemės sklypai:

4.1.unikalus Nr. 4400-0139-7271, kadastro Nr. 4107/0100:133 Bezdonių k. v., žemės sklypo naudojimo būdas - Žemės ūkio, žemės sklypo plotas - 2,5724 ha.

4.2. unikalus Nr. 4400-5799-3823, kadastro Nr. 4107/0100:417 Bezdonių k. v., žemės sklypo naudojimo būdas - Žemės ūkio, žemės sklypo plotas - 0,8836 ha.

4.3. unikalus Nr. 4400-2223-2106, kadastro Nr. 4107/0100:341 Bezdonių k. v., žemės sklypo naudojimo būdas - Žemės ūkio, žemės sklypo plotas - 1,7200 ha.

5. Kiti duomenys apie turtą:

Eilės Nr.	Kadastro vietovės pavadinimas	Kadastro vietovės Nr.	Plano (žemėlapis) pavadinimas	Nusausinti plotai, ha	Melioracijos statinių pavadinimas	Matavimo vnt.	Kiekis	Likutinė vertė 2022-10-31, Eur
1.	Bezdonys	4107	41088	0,36	Drenažo rinktuvas d-125 mm	km	0,229	452,39
					Drenažo žiotis d-125 mm	vnt.	1	
Iš viso:								

6. Turto būklė: Melioracijos statiniai fiziškai bei funkciškai nusidėvėję, juos atnaujinti yra ekonomiškai netikslinga.


7. Kita informacija: Dėl fizinio ir funkcinio nusidėvėjimo šie statiniai neatlieka savo funkcijų todėl nelieka kur jų pritaikyti ir nelieka jokių panaudojimo galimybių.

Komisijos pasiūlymai:

Vadovaujantis Lietuvos Respublikos valstybės ir savivaldybių turto valdymo, naudojimo ir disponavimo juo įstatymo 26 str. 1 d. 1 p. ir 2 p. bei Vilniaus rajono savivaldybės tarybos 2018-04-25 sprendimu Nr. T3-121 „Dėl Vilniaus rajono savivaldybės ir valstybės turto pripažinimo nereikalingu arba netinkamu (negalimu) naudoti nurašymo, išardymo ir likvidavimo tvarkos aprašo patvirtinimo“ patvirtinto Vilniaus rajono savivaldybės ir valstybės turto pripažinimo nereikalingu arba netinkamu (negalimu) naudoti nurašymo, išardymo ir likvidavimo tvarkos aprašo 7.1 p., siūlyti Vilniaus rajono savivaldybės tarybai pripažinti ilgalaikį nekilnojamąjį valstybės turtą, išvardytą lentelėje, kurio likutinė vertė 2022-10-31 d. – 452,39 Eur, esantį Vilniaus r., Bezdonių sen., Vilkiškių k. ir Aukštuolės k., Vilkiškių g. 15, netinkamu (negalimu) naudoti.

Taip pat komisija siūlo Vilniaus rajono savivaldybės tarybai inicijuoti valstybės nekilnojamojo turto nurašymą ir likvidavimą Vyriausybės nutarimu.


Komisijos pirmininkė

 L. Lipnicka

Komisijos sekretorė

 J. Belunskas

Komisijos nariai

 R. Narunec B. Polikevičienė B. Petkevič

VILNIAUS RAJONO SAVIVALDYBĖ
NEREIKALINGO ARBA NETINKAMO (NEGALIMO) NAUDOTI NEKILNOJAMOJO
TURTO AR KITŲ NEKILNOJAMŲJŲ DAIKTŲ APŽIŪROS PAŽYMA

2022-10-28 Nr. STPK-33b-(8.4)

Vilnius

Komisija, sudaryta Vilniaus rajono savivaldybės administracijos direktoriaus 2019-02-18 įsakymu Nr. A27(1)-326 „Dėl Vilniaus rajono savivaldybės turto pripažinimo nereikalingu arba netinkamu (negalimu), naudoti komisijos sudarymo“:

Komisijos pirmininkė – L. Lipnicka, Ekonomikos ir turto skyriaus vedėjo pavaduotoja.

Komisijos sekretorė – J. Belunska, Ekonomikos ir turto skyriaus vyr. specialistė.

Dalyvauja:

R. Narunec, Žemės ūkio skyriaus vedėjas,

B. Polikevičienė, Žemės ūkio skyriaus vyr. specialistė,

B. Petkevič, Buhalterinės apskaitos skyriaus vyresn. finansininkė, apžiūrėjo:

1. Turto pavadinimas: **melioracijos statiniai (drenažo rinktuvos d-125 mm, L-66 mm ir žiotis d-125 mm)**

2. Identifikavimo duomenys: **Vilniaus r. sav., Rukainių sen., Rukainių k.;**

3. Teisinės registracijos Nr., data, registro įstaigos pavadinimas: **Nėra (neregistruojami);**

4. Žemės sklypas:

4.1. unikalus Nr. 4400-1185-6566, kadastro Nr. 4180/0100:218 Rukainių k. v., žemės sklypo naudojimo būdas - kiti žemės ūkio paskirties žemės sklypai, žemės sklypo plotas - 2,0533 ha.

4.2. unikalus Nr. 4400-2810-3962, kadastro Nr. 4180/0100:382 Rukainių k. v., žemės sklypo naudojimo būdas - kiti žemės ūkio paskirties žemės sklypai, žemės sklypo plotas - 1,2200 ha.

5. Kiti duomenys apie turtą:

Eilės Nr.	Kadastro vietovės pavadinimas	Kadastro vietovės Nr.	Plano (žemėlapis) pavadinimas	Nusausinti plotai, ha	Melioracijos statinių pavadinimas	Matavimo vnt.	Kiekis	Likutinė vertė 2022-10-31, Eur
1.	Rukainių	4180	41046	0,27	Drenažo rinktuvas d-125 mm	km	0,066	100,86
					Drenažo žiotis d-125 mm	vnt.	1	
Iš viso:								

6. Turto būklė: Melioracijos statiniai fiziškai bei funkciškai nusidėvėję, juos atnaujinti yra ekonomiškai netikslinga.

7. Kita informacija: Dėl fizinio ir funkcinio nusidėvėjimo šie statiniai neatlieka savo funkcijų todėl nelieka kur jų pritaikyti ir nelieka jokių panaudojimo galimybių.

Komisijos pasiūlymai:

Vadovaujantis Lietuvos Respublikos valstybės ir savivaldybių turto valdymo, naudojimo ir disponavimo juo įstatymo 26 str. 1 d. 1 p. ir 2 p. bei Vilniaus rajono savivaldybės tarybos 2018-04-25 sprendimu Nr. T3-121 „Dėl Vilniaus rajono savivaldybės ir valstybės turto pripažinimo nereikalingu arba netinkamu (negalimu) naudoti nurašymo, išardymo ir likvidavimo tvarkos aprašo patvirtinimo“ patvirtinto Vilniaus rajono savivaldybės ir valstybės turto pripažinimo nereikalingu arba netinkamu (negalimu) naudoti nurašymo, išardymo ir likvidavimo tvarkos aprašo 7.1 p., siūlyti Vilniaus rajono

savivaldybės tarybai pripažinti ilgalaikį nekilnojamąjį valstybės turtą, išvardytą lentelėje, kurio likutinė vertė 2022-10-31 d. – 100,86 Eur, esantį Vilniaus r. sav., Rukainių sen., Rukainių k., netinkamu (negalimu) naudoti.

Taip pat komisija siūlo Vilniaus rajono savivaldybės tarybai inicijuoti valstybės nekilnojamojo turto nurašymą ir likvidavimą Vyriausybės nutarimu.


Komisijos pirmininkė

 E. Lipnicka


Komisijos sekretorė

 J. Belunskas

Komisijos nariai

 R. Narunec

 B. Polikevičienė

 B. Petkevič

VILNIAUS RAJONO SAVIVALDYBĖ
NEREIKALINGO ARBA NETINKAMO (NEGALIMO) NAUDOTI NEKILNOJAMOJO
TURTO AR KITŲ NEKILNOJAMŲJŲ DAIKTŲ APŽIŪROS PAŽYMA

2022-10-28 Nr. STPK-33c-(8.4)

Vilnius

Komisija, sudaryta Vilniaus rajono savivaldybės administracijos direktoriaus 2019-02-18 įsakymu Nr. A27(1)-326 „Dėl Vilniaus rajono savivaldybės turto pripažinimo nereikalingu arba netinkamu (negalimu), naudoti komisijos sudarymo“:

Komisijos pirmininkė – L. Lipnicka, Ekonomikos ir turto skyriaus vedėjo pavaduotoja.

Komisijos sekretorė – J. Belunskas, Ekonomikos ir turto skyriaus vyr. specialistė.

Dalyvauja:

R. Narunec, Žemės ūkio skyriaus vedėjas,

B. Polikevičienė, Žemės ūkio skyriaus vyr. specialistė,

B. Petkevič, Būhalterinės apskaitos skyriaus vyresn. finansininkė, apžiūrėjo:

1. Turto pavadinimas: **melioracijos statiniai (drenažo rinktuvai d-125mm, L-307 m, d-150 mm L-67, d-150,6 mm L-18 m, žiotys d-125 mm – 2 vnt., kontroliniai drenažo šuliniai 780PE – 2 vnt. ir drenažo latakas – 17 m);**

2. Identifikavimo duomenys: **Vilniaus r., Riešės sen., Papikeliškių k. ir Gegliškių k.;**

3. Teisinės registracijos Nr., data, registro įstaigos pavadinimas: **Nėra (neregistruojami);**

4. Žemės sklypas:

4.1. Unikalus Nr. 4400-5055-2464, kadastro Nr. 4117/0200:378 Didžiosios Riešės k. v., žemės sklypo naudojimo būdas - kiti žemės ūkio paskirties žemės sklypai, plotas 5,9300 ha, esantis Vilniaus r. sav., Riešės sen., Papikeliškių k., Papikeliškių g. 9.

4.2. Unikalus Nr. 4400-5055-2520, kadastro Nr. 4117/0200:482 Didžiosios Riešės k. v., žemės sklypo naudojimo būdas - kiti žemės ūkio paskirties žemės sklypai, plotas 2,9514 ha, esantis Vilniaus r. sav., Riešės sen., Papikeliškių k., Papikeliškių g. 9A.

4.3. Unikalus Nr. 4117-0200-0074, kadastro Nr. 4117/0200:74 Didžiosios Riešės k. v., žemės sklypo naudojimo būdas - kiti žemės ūkio paskirties žemės sklypai, plotas 12,5000 ha, esantis Vilniaus r. sav., Riešės sen., Gegliškių k., Gegliškių g. 12.

4.4. Unikalus Nr. 4400-5055-38344, kadastro Nr. 4117/0200:532 Didžiosios Riešės k. v., žemės sklypo naudojimo būdas - kiti žemės ūkio paskirties žemės sklypai, plotas 2,4039 ha, esantis Vilniaus r. sav., Riešės sen., Papikeliškių k.

5. Kiti duomenys apie turtą:

Eilės Nr.	Kadastro vietovės pavadinimas	Kadastro vietovės Nr.	Plano (žemėlapis) pavadinimas	Nusausinti plotai, ha	Melioracijos statinių pavadinimas	Matavimo vnt.	Kiekis	Likutinė vertė 2022-10-31, Eur
1.	Didžiosios Riešės kv. v.	4117	41055	1,31	Drenažo rinktuvas d-125 mm	km	0,307	607,93
					Drenažo rinktuvas d-150 mm	km	0,067	
					Drenažo rinktuvas d-150, 6 mm	km	0,018	
					Drenažo žiotis d-125 mm	vnt.	2	
					Drenažo latakas	vnt.	0,017	
					Kontroliniai drenažo šuliniai 780PE	vnt.	2	
Iš viso:								

6. Turto būklė: Melioracijos statiniai fiziškai bei funkciškai nusidėvėję, juos atnaujinti yra ekonomiškai netikslinga.

7. Kita informacija: Dėl fizinio ir funkcinio nusidėvėjimo šie statiniai neatlieka savo funkcijų todėl nelieka kur jų pritaikyti ir nelieka jokių panaudojimo galimybių.

Komisijos pasiūlymai:

Vadovaujantis Lietuvos Respublikos valstybės ir savivaldybių turto valdymo, naudojimo ir disponavimo juo įstatymo 26 str. 1 d. 1 p. ir 2 p. bei Vilniaus rajono savivaldybės tarybos 2018-04-25 sprendimu Nr. T3-121 „Dėl Vilniaus rajono savivaldybės ir valstybės turto pripažinimo nereikalingu arba netinkamu (negalimu) naudoti nurašymo, išardymo ir likvidavimo tvarkos aprašo patvirtinimo“ patvirtinto Vilniaus rajono savivaldybės ir valstybės turto pripažinimo nereikalingu arba netinkamu (negalimu) naudoti nurašymo, išardymo ir likvidavimo tvarkos aprašo 7.1 p., siūlyti Vilniaus rajono savivaldybės tarybai pripažinti ilgalaikį nekilnojamąjį valstybės turtą, išvardytą lentelėje, kurio likutinė vertė 2022-10-31 d. – 582,66 Eur, esantį Vilniaus r., Vilniaus r., Riešės sen., Papikeliškių k. ir Gegliškių k., netinkamu (negalimu) naudoti.

Taip pat komisija siūlo Vilniaus rajono savivaldybės tarybai inicijuoti valstybės nekilnojamojo turto nurašymą ir likvidavimą Vyriausybės nutarimu.

Komisijos pirmininkė

 L. Lipnicka


Komisijos sekretorė

 J. Belunskas

Komisijos nariai

 R. Narunec

B. Polikevičienė

 B. Petkevič

VILNIAUS RAJONO SAVIVALDYBĖ
NEREIKALINGO ARBA NETINKAMO (NEGALIMO) NAUDOTI NEKILNOJAMOJO
TURTO AR KITŲ NEKILNOJAMŲJŲ DAIKTŲ APŽIŪROS PAŽYMA

2022-10-28 Nr. STPK-33d-(8.4)
Vilnius

Komisija, sudaryta Vilniaus rajono savivaldybės administracijos direktoriaus 2019-02-18 įsakymu Nr. A27(1)-326 „Dėl Vilniaus rajono savivaldybės turto pripažinimo nereikalingu arba netinkamu (negalimu), naudoti komisijos sudarymo“:

Komisijos pirmininkė – L. Lipnicka, Ekonomikos ir turto skyriaus vedėjo pavaduotoja.

Komisijos sekretorė – J. Belunskaitė, Ekonomikos ir turto skyriaus vyr. specialistė.

Dalyvauja:

R. Narunec, Žemės ūkio skyriaus vedėjas,

B. Polikevičienė, Žemės ūkio skyriaus vyr. specialistė,

B. Petkevič, Buhalterinės apskaitos skyriaus vyresn. finansininkė, apžiūrėjo:

1. Turto pavadinimas: **melioracijos statiniai (drenažo rinktuvai d-125 mm L-169 m, d-150 mm L-140 mm ir žiotis d-125 mm – 1 vnt. ir d-150 mm – 1 vnt.)**

2. Identifikavimo duomenys: **Vilniaus r., Rudaminos sen., Rudaminos k.;**

3. Teisinės registracijos Nr., data, registro įstaigos pavadinimas: Nėra (neregistruojami);

4. Žemės sklypas:

4.1. Unikalus Nr. 4400-2238-9284, kadastro Nr. 4177/0200:1093 Rudaminos k. v., žemės sklypo naudojimo būdas - kiti žemės ūkio paskirties žemės sklypai, plotas 1,3555 ha, esantis Vilniaus r. sav., Rudaminos sen., Rudaminos k.

4.2. Unikalus Nr. 4400-2254-8681, kadastro Nr. 4177/0200:1113 Rudaminos k. v., žemės sklypo naudojimo būdas - kiti žemės ūkio paskirties žemės sklypai, plotas 3,5390 ha, esantis Vilniaus r. sav., Rudaminos sen., Rudaminos k.

4.3. Unikalus Nr. 4400-2254-9392, kadastro Nr. 4177/0200:1114 Rudaminos k. v., žemės sklypo naudojimo būdas - kiti žemės ūkio paskirties žemės sklypai, plotas 11,3704 ha, esantis Vilniaus r. sav., Rudaminos sen., Rudaminos k.

5. Kiti duomenys apie turtą:

Eilės Nr.	Kadastro vietovės pavadinimas	Kadastro vietovės Nr.	Plano (žemėlapis) pavadinimas	Nusausinti plotai, ha	Melioracijos statinių pavadinimas	Matavimo vnt.	Kiekis	Likutinė vertė 2022-10-31, Eur
1.	Rudaminos	4177	41007	0,87	Drenažo rinktuvas d-125 mm	km	0,169	502,46
					Drenažo rinktuvas d-150 mm	km	0,140	
					Drenažo žiotis d-125 mm	vnt.	1	
					Drenažo žiotis d-150 mm	vnt.	1	
Iš viso:								

6. Turto būklė: Melioracijos statiniai fiziškai bei funkciškai nusidėvėję, juos atnaujinti yra ekonomiškai netikslinga.

7. Kita informacija: Dėl fizinio ir funkcinio nusidėvėjimo šie statiniai neatlieka savo funkcijų todėl nelieka kur jų pritaikyti ir nelieka jokių panaudojimo galimybių.

Komisijos pasiūlymai:

Vadovaujantis Lietuvos Respublikos valstybės ir savivaldybių turto valdymo, naudojimo ir disponavimo juo įstatymo 26 str. 1 d. 1 p. ir 2 p. bei Vilniaus rajono savivaldybės tarybos 2018-04-25 sprendimu Nr. T3-121 „Dėl Vilniaus rajono savivaldybės ir valstybės turto pripažinimo nereikalingu arba

netinkamu (negalimu) naudoti nurašymo, išardymo ir likvidavimo tvarkos aprašo patvirtinimo“ patvirtinto Vilniaus rajono savivaldybės ir valstybės turto pripažinimo nereikalingu arba netinkamu (negalimu) naudoti nurašymo, išardymo ir likvidavimo tvarkos aprašo 7.1 p., siūlyti Vilniaus rajono savivaldybės tarybai pripažinti ilgalaikį nekilnojamąjį valstybės turtą, , kurio likutinė vertė 2022 spalio 31 d. – 502,46 Eur, esantį Vilniaus r., Rudaminos sen., Rudaminos k., netinkamu (negalimu) naudoti.

Taip pat komisija siūlo Vilniaus rajono savivaldybės tarybai inicijuoti valstybės nekilnojamojo turto nurašymą ir likvidavimą Vyriausybės nutarimu.


Komisijos pirmininkė

 L. Lipnicka


Komisijos sekretorė

 J. Belunski

Komisijos nariai

 R. Narunec

B. Polikevičienė

 B. Petkevič